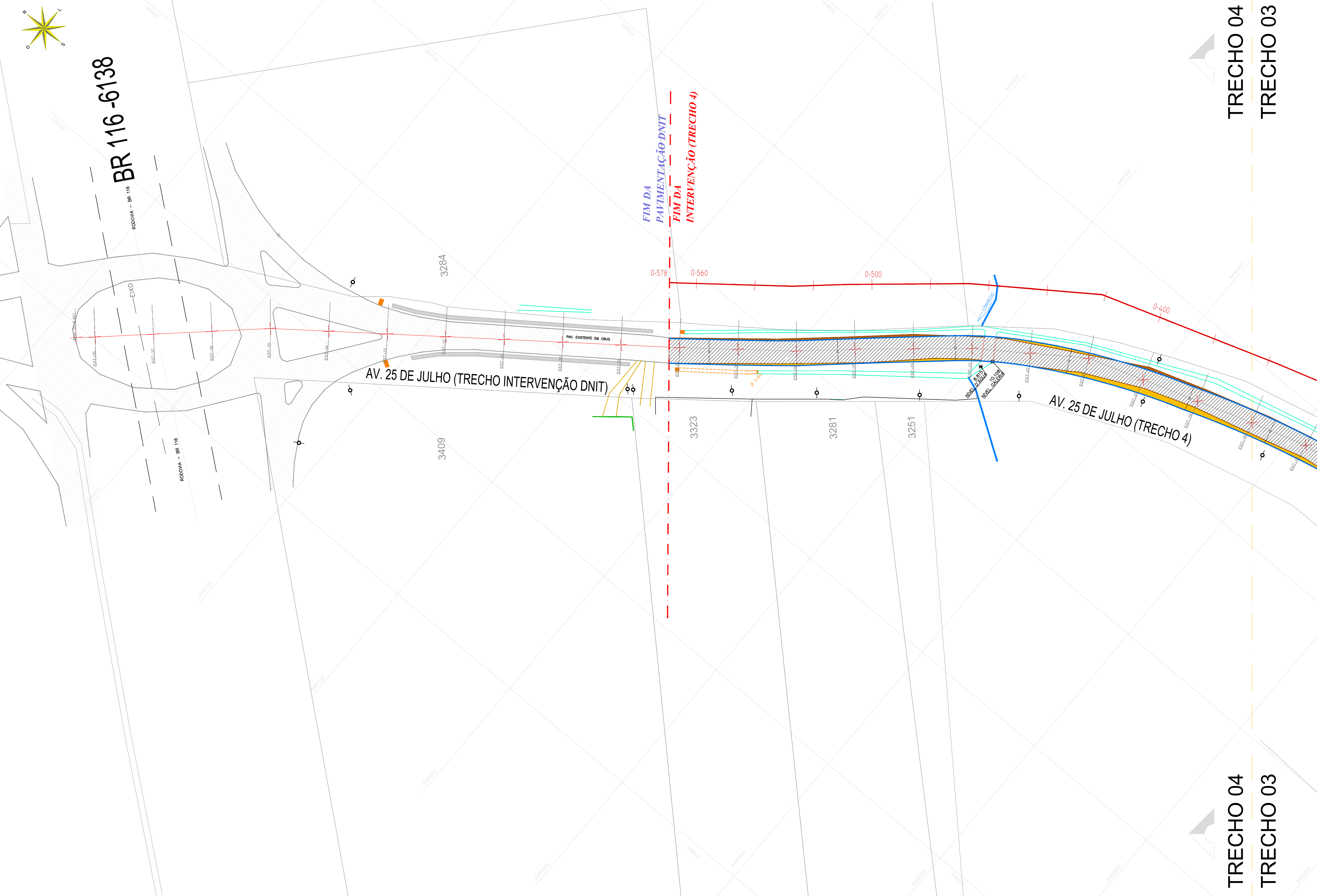
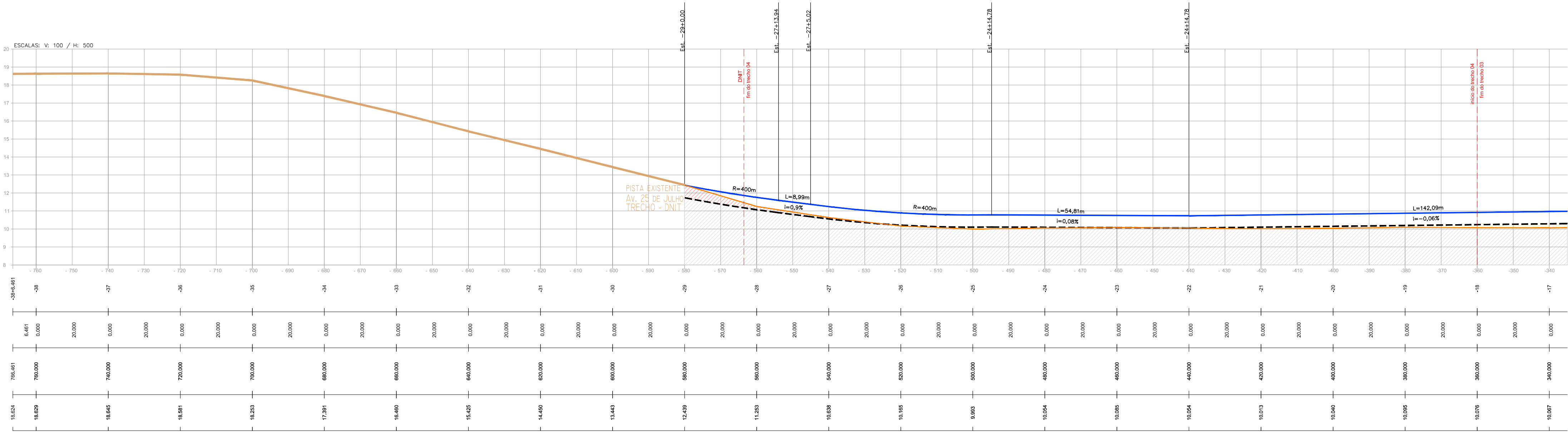


REMOÇÕES - TRECHO 04



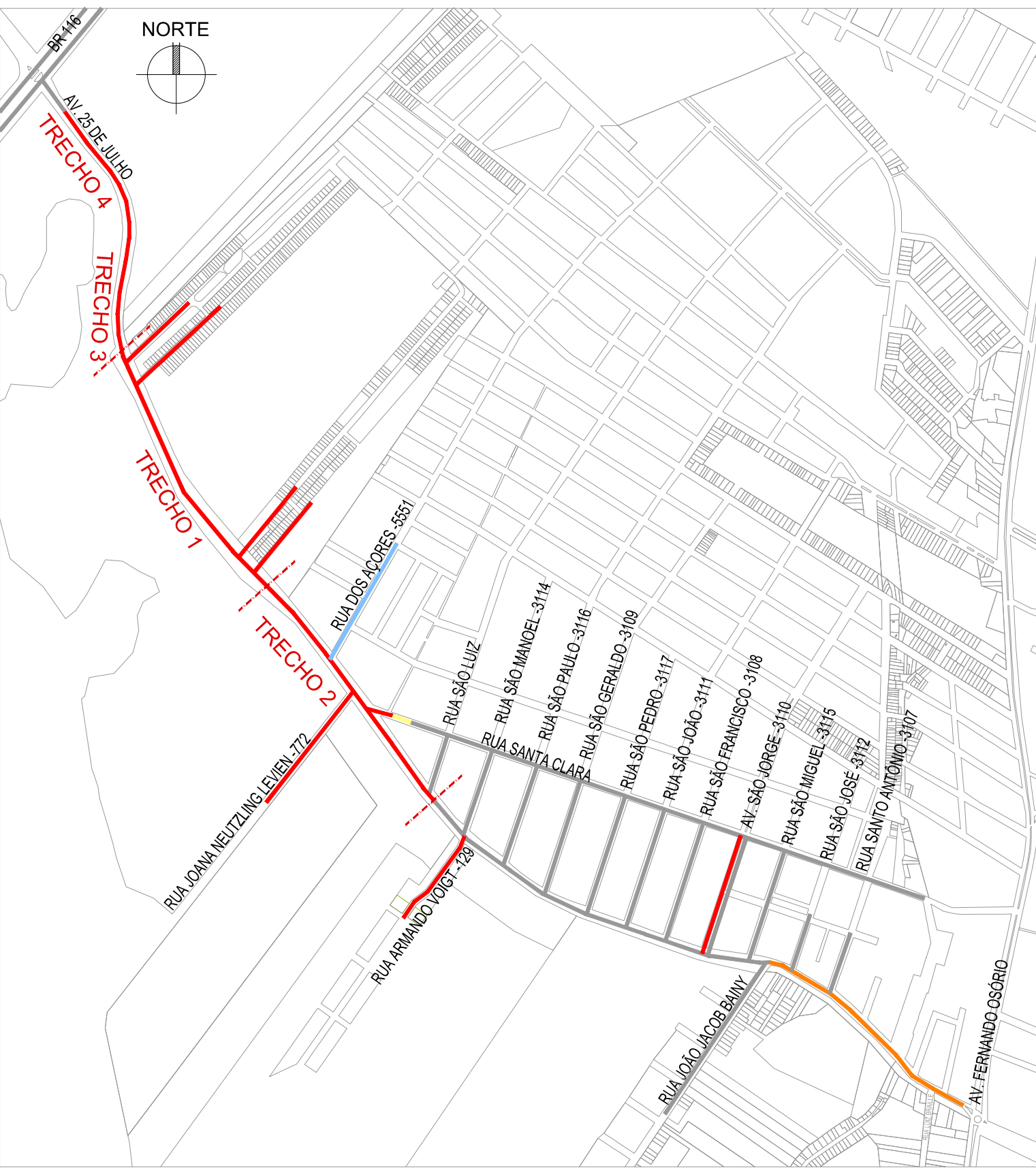
02 PLANTA BAIXA - PLANTA DE REMOÇÕES - CORTE E ATERRO - TRECHO 4

ESCALA 1:750



03 PERFIL LONGITUDINAL - GREIDE NATURAL X GREIDE DE PROJETO

ESCALA 1:750



01 Planta de Situação

ESCALA 1:12000

LEGENDA

- CBUQ
- Pedra irregular
- Saibro
- Bloco de concreto
- Paralelepípedo

DADOS TÉCNICOS
SISTEMA DE PROJEÇÃO UNIVERSAL
TRANSVERSA DE MERCATOR - U.T.M.
MERIDIANO CENTRAL - 51° W. G.
DATUM HORIZONTAL - SIRGAS 2000

CONVENÇÕES

- ALINHAMENTO PROPOSTO B.M.F.
- PISTA PROJETADA
- ÁREA DE PISTA A PREENCHER
- ÁREA DE PISTA A AMPLIAR
- MEIO FIO EXISTENTE (MFI)
- GALERIA (GALERIA)
- CORREDO (COR)
- CALÇADA (CAL)
- CERCA (CER)
- BLOCO DE LORO (BLG, BLO)
- ESTRADA DE TERRA
- ASFALTO
- ALTIMETRIA (PCO)
- TUBO
- POSTE (POS)
- MURO (MUR)
- PORTÃO (PORTA)
- FLUXO DE TRÁNSITO PRINCIPAL

CONVENÇÃO

- GREIDE NATURAL
- PERFIL PROJETADO
- PERFIL ESCAVAÇÃO
- ÁREA A SER ESCAVADA
- ÁREA A SER ATERRADA
- BASE EXISTENTE



UNIDADE DE GERENCIAMENTO DE PROJETOS

PAC 2 - PAVIMENTAÇÃO DE VIAS ESTRUTURANTES
AV. 25 DE JULHO (COMPL. TRECHO 4) - REMOÇÕES

Data
SET. /2015

EQUIPE TÉCNICA DA UGP
Arq. Elise Lopes Dutra - CAU A46844-4 - RRT: 3997626
Eng. Civil Mirela Silveira de Faria - Crea RS 146401 - ART: 8222444
Eng. Civil Eduardo Ferreira Schuler - Crea RS 159759 - ART: 8222315
Eng. Civil Vinicius Ferreira - Crea RS 150330 - ART: 8217883

Escala
1 / 750

Prancha
06/15